

DEP_10 – PO
KRAJ
KATASTRÁLNÍ ÚZEMÍ
DRUH POZEMKU

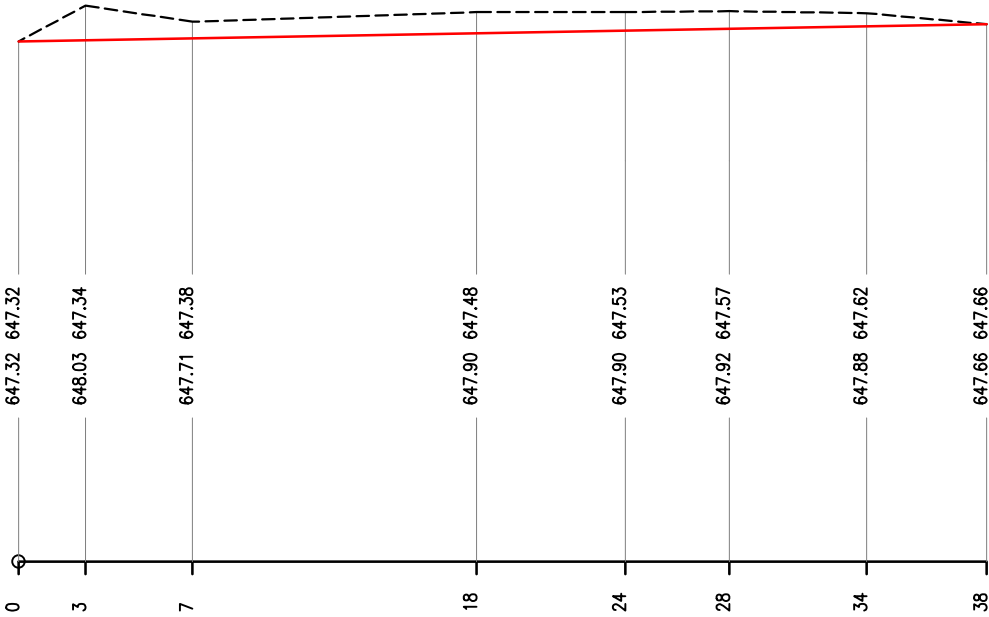
VYSOČINA
JIHLÁVKA
VODNÍ PLOCHA

LEGENDA TYPŮ ČAR:
NIVELETA DNA
TERÉN V OSE

MĚŘÍTKA X/Y 1:300 / 1:150

NIVELETA DNA
TERÉN V OSE

SROVNÁVACÍ ROVINA: 637



DEP_12 – PF
KRAJ
KATASTRÁLNÍ ÚZEMÍ
DRUH POZEMKU

VYSOČINA
JIHLÁVKA
VODNÍ PLOCHA

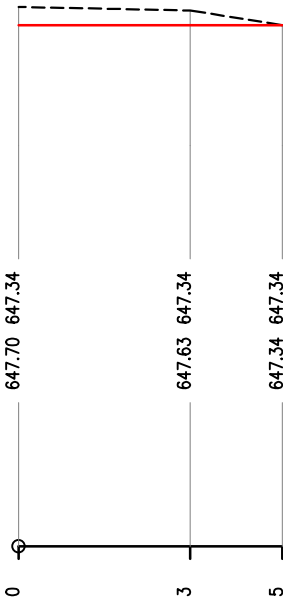
LEGENDA TYPŮ ČAR:
NIVELETA DNA
TERÉN V OSE

MĚŘÍTKA X/Y 1:150 / 1:150

NIVELETA DNA
TERÉN V OSE

NEJHLUBŠÍ DNO

PŘÍČNÉ ŘEZY
SROVNÁVACÍ ROVINA: 637



DEP_10 – PF
KRAJ
KATASTRÁLNÍ ÚZEMÍ
DRUH POZEMKU


VYSOČINA
JIHLÁVKA
VODNÍ PLOCHA
TTP

LEGENDA TYPŮ ČAR:
NIVELETA DNA
TERÉN V OSE

MĚŘÍTKA X/Y 1:150 / 1:150

NIVELETA DNA
TERÉN V OSE

SROVNÁVACÍ ROVINA: 637



DEP_12 – PO
KRAJ
KATASTRÁLNÍ ÚZEMÍ
DRUH POZEMKU

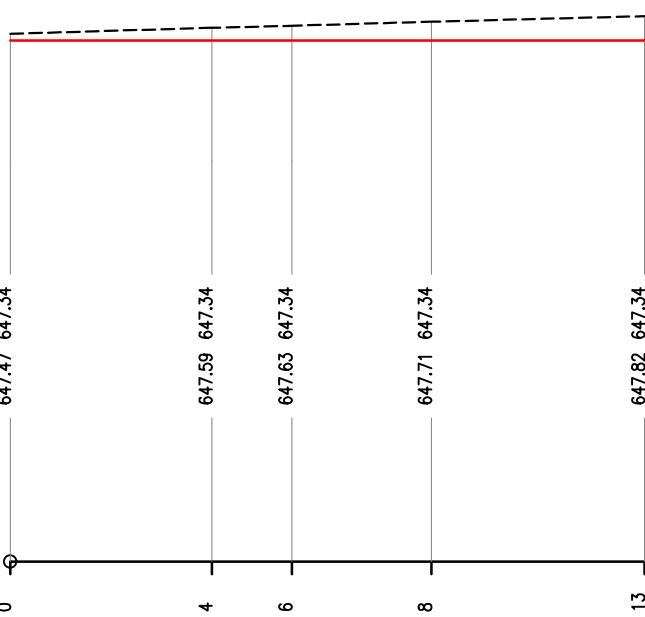
VYSOČINA
JIHLÁVKA
VODNÍ PLOCHA

LEGENDA TYPŮ ČAR:
NIVELETA DNA
TERÉN V OSE

MĚŘÍTKA X/Y 1:150 / 1:150

NIVELETA DNA
TERÉN V OSE

SROVNÁVACÍ ROVINA: 637



DEP_11 – PO
KRAJ
KATASTRÁLNÍ ÚZEMÍ
DRUH POZEMKU

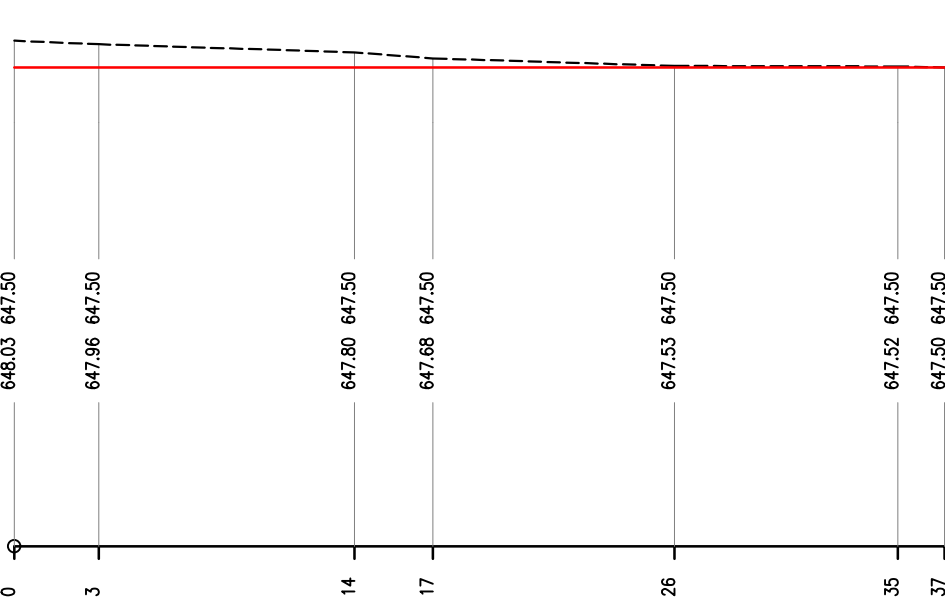
VYSOČINA
JIHLÁVKA
VODNÍ PLOCHA

LEGENDA TYPŮ ČAR:
NIVELETA DNA
TERÉN V OSE

MĚŘÍTKA X/Y 1:300 / 1:150

NIVELETA DNA
TERÉN V OSE

SROVNÁVACÍ ROVINA: 638



DEP_11 – PF
KRAJ
KATASTRÁLNÍ ÚZEMÍ
DRUH POZEMKU

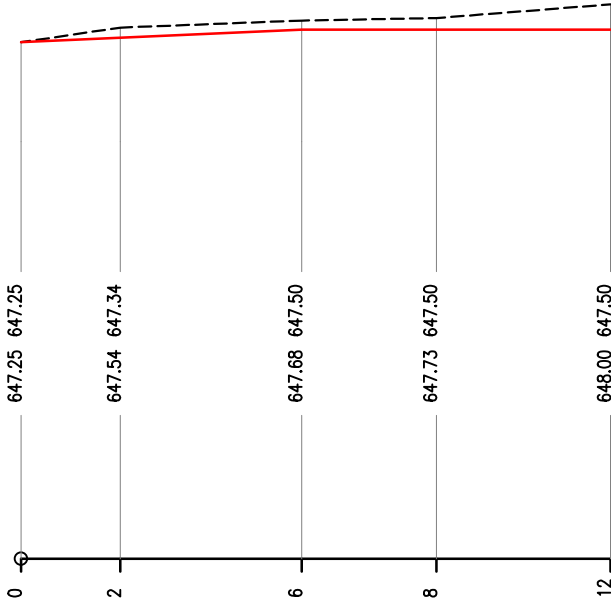
VYSOČINA
JIHLÁVKA
VODNÍ PLOCHA

LEGENDA TYPŮ ČAR:
NIVELETA DNA
TERÉN V OSE

MĚŘÍTKA X/Y 1:150 / 1:150

NIVELETA DNA
TERÉN V OSE

SROVNÁVACÍ ROVINA: 637



VYPRACOVAL:	KONTROLOVAL:	ZODPOVĚDNÝ PROJEKTANT:	ING. MIROSLAV ČERVENKA DRAŽŽANY 80, KAMENICE NAD LPOU 394 70 PROJEKTOVÁ ČINNOST A PORADENSTVÍ IČO: 715 66 767	
ING. MIROSLAV ČERVENKA	ING. MIROSLAV ČERVENKA	ING. MARTIN ŽIŽKA		
KRAJ:	OKRES:	KATASTRÁLNÍ ÚZEMÍ:		
VYSOČINA	JIHLAVA, PELHŘIMOV	JIHLÁVKA, HORNÍ VILÍMEČ		
INVESTOR:			DATUM:	05/2019
KRAJ VYSOČINA ŽIŽKOVA 57, 587 33 JIHLAVA			ČÍS. ZAKÁZKY:	
AKCE:			STUPEŇ PD:	
PROJEKT BIODIVERZITA: EVL V LISOVECH - II. FÁZE			MĚŘÍTKO:	1:300:150 1:150:150
OBSAH:			PŘÍLOHA Č.:	PARÉ:
ŘEZY - DEPONIE 10, 11 A 12			D.06	